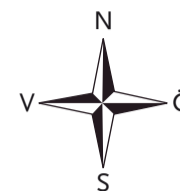








# Femundslia landskapsvernområde



## TEGNFORKLARING

-  turisthytte
-  bom
-  merket fotrute
-  båtrute MS Fæmund II
-  grense for landskapsvernområde

 Det er skuterforbud i hele landskapsvernområdet.

Dette oversiktskartet er ikke beregnet på å brukes som kart på turer og utflukter i området. Da trenger du et skikkelig fjellkart. Før man begir seg ut på tur må besøkende selv sjekke om hytter og buer er åpne og i stand.

0 1 2 km